

Түүх, соёлын үл хөдлөх дурсгалын хадгалалт хамгаалалтын үнэлгээ хийх маягт, бөглөх заавар

Б.Амгаланбат

Түүх, соёлын үл хөдлөх дурсгал хариуцсан
бүртгэл, мэдээллийн санч

УЛААНБААТАР ХОТ
2022.07.28

Гарчиг



1. Хадгалалт хамгаалалтын үнэлгээ хийх маягт
2. Үнэлгээний маягт бөглөх заавар
3. Гэмтлийн мэдээллийн тоон дүнг нэгтгэх, үнэлэх аргачлал



1. Хадгалалт хамгаалалтын үнэлгээ хийх маягт

Гэмтлийн мэдээллийн маягтын төрөл



ХОЕР. ГЭМТЛИЙН МЭДЭЭЛЭЛ

1. Чулуун эвэ		2. Хадны зураг		3. Хөшөө дүр		4. Булш ор	
Дурсгалын бүртгэл		Дурсгалын бүртгэл		Дурсгалын бүртгэл		Дурсгалын бүртгэл	
1 <input type="checkbox"/> Чулуун эвэ 2 <input type="checkbox"/> Үйлдвэрлэл 3 <input type="checkbox"/> Бусад		1 <input type="checkbox"/> Хадны сийл 2 <input type="checkbox"/> Хадны зоосол 3 <input type="checkbox"/> Тамга тэмдэг 4 <input type="checkbox"/> Билгийн дүр 5 <input type="checkbox"/> Бусад		1 <input type="checkbox"/> Буган чуул 2 <input type="checkbox"/> Хүн чулуу 3 <input type="checkbox"/> Гэрэлт хөшөө 4 <input type="checkbox"/> Амьтдын 5 <input type="checkbox"/> Бусад		1 <input type="checkbox"/> Булш ор 2 <input type="checkbox"/> Төхөөрхө 3 <input type="checkbox"/> Бусад	
№		№		№		№	
1 Дурсгалт (ог авсан эсэх)		1 Ховхорч унасан эсэх		1 Ховхорч унасан эсэх		1 Аж ахуйн	
2 Газар тариаланд		2 Өгөршсөн эсэх		2 Өгөршсөн эсэх		2 Газар тар	
3 Орон нутгийн		3 Хагарал, цуураг, биологийн бөөгнөрөл (г.м)		3 Хагарал, цуураг, биологийн бөөгнөрөл (г.м)		3 Ухаагдсан	
4 Суурьшлын		4 Эрдэсжилтэй (эсэх)		4 Эрдэсжилтэй (эсэх)		4 Хөг хаясан	
5 Жуулчны ба		5 Өөх, тос түрхэж		5 Өөх, тос түрхэж		5 Булшны ; дарагдсан	
6 Хөг хаясан эвэ		6 Будаж балласан		6 Будаж балласан			
		7 Сийлж сүйтгэсэн		7 Сийлж сүйтгэсэн			
		8 Зөвгөдсөн эсэх		8 Зөвгөдсөн эсэх			
		9 Алга болсон эвэ		9 Алга болсон эвэ			
		10 Даггарэнгүй мэдээлэл		10 Даггарэнгүй мэдээлэл			
		11 Мэдээлэл		11 Мэдээлэл			
		12 Хэв хуулбар, дарагдсан, 3D баримтжуулалт		12 Хэв хуулбар, дарагдсан, 3D баримтжуулалт			
		13 Мэдээлэл		13 Мэдээлэл			

5. Барилга, архи

6. Палеонтологийн олдворт газар

Дурсгалын бүртгэлийн дугаар: _____

Дурсгалын төрөл

1	<input type="checkbox"/>	Кайнозойн эриний ургамал, амьтны олдворт газрууд
2	<input type="checkbox"/>	Мезозойн эриний ургамал, амьтны олдворт газрууд
3	<input type="checkbox"/>	Палеозойн эриний ургамал, амьтны олдворт газрууд
4	<input type="checkbox"/>	Кембрийн өмнөх цаг үе бүхий протерозойн эриний олдворт газрууд

Гэмтлийн мэдээлэл

№	Гэмтлийн төрөл	Гэмтэлгүй	10% хуртэл	10-60%	60%-оо дээш
1	Аж ахуйн нөлөөлөгдөрт өртсөн эсэх	<input type="checkbox"/>	<input type="checkbox"/>	<input type="checkbox"/>	<input type="checkbox"/>
2	Газар тариаланд өртсөн эсэх	<input type="checkbox"/>	<input type="checkbox"/>	<input type="checkbox"/>	<input type="checkbox"/>
3	Орон нутгийн чанартай замд өртсөн эсэх	<input type="checkbox"/>	<input type="checkbox"/>	<input type="checkbox"/>	<input type="checkbox"/>
4	Суурьшлын бус газар олголтод өртсөн эсэх	<input type="checkbox"/>	<input type="checkbox"/>	<input type="checkbox"/>	<input type="checkbox"/>
5	Дурсгалт (олдворт) газраас элс шороо авсан эсэх	<input type="checkbox"/>	<input type="checkbox"/>	<input type="checkbox"/>	<input type="checkbox"/>
6	Хөг хаясан эсэх	<input type="checkbox"/>	<input type="checkbox"/>	<input type="checkbox"/>	<input type="checkbox"/>
7	Байгалийн өгөршилт, элэгдэлтэд өртсөн эсэх	<input type="checkbox"/>	<input type="checkbox"/>	<input type="checkbox"/>	<input type="checkbox"/>

Нийт 0-5 Саян; 6-11 Дунд; 12-17 Муу; 18-23 Маш муу

Даггарэнгүй мэдээлэл:

7

Мэдээллийн эх сурвалж:

8

Сүүлийн 5 жилд тоногдсон тухай мэдээлэл

Газрын нэр	Тайлбар (Хууль хяналтын байгууллагад мэдэгдсэн эсэх, авсан арга хэмжээ, он сар өдөр зэргийн талаар бичих)
_____	_____
_____	_____
_____	_____
_____	_____
_____	_____
_____	_____
_____	_____
_____	_____
_____	_____
_____	_____
_____	_____



2. Үнэлгээний маягт бөглөх заавар

“Үндсэн мэдээлэл”



ТҮҮХ, СОЁЛЫН ҮЛ ХӨДЛӨХ
ДУРСГАЛЫН ХАДГАЛАЛТ ХАМГААЛАЛТЫН МЭДЭЭЛЭЛ ЦУГЛУУЛАХ МАЯГТ- 2022

Нэг. Үндсэн мэдээлэл

1	Дурсгалт газрын бүртгэлийн дугаар:	6	5	1	6	0	0	1	5	3				
---	------------------------------------	---	---	---	---	---	---	---	---	---	--	--	--	--


2	Аймаг, нийслэл:	Архангай										
3	Сум, дүүрэг:	Хайрхан										
4	Нэр:	Голмод 1										
5	Дурсгалт газрын солбицол:	N 48° 19' 21.39"	E 101° 54' 50.19"	ДТД 2000 (м)								
6	Бүрдэл:	<input type="checkbox"/> Чулуун зэвсэг, үйлдвэргэлийн үл мөр бүхий дурсгалт газар <input type="checkbox"/> Хадны зураг, тамга, тэмдэг, бичгийн дурсгал <input type="checkbox"/> Хөшөө дурсгал <input checked="" type="checkbox"/> Булш оршуулга, тахил тайллын дурсгал <input type="checkbox"/> Барилга, архитектурын дурсгал, <input type="checkbox"/> Палеонтологийн олдворт газар <input type="checkbox"/> Улсын хамгаалалтад <input type="checkbox"/> Аймаг, нийслэлийн хамгаалалтад <input type="checkbox"/> Сум, дүүргийн хамгаалалтад										
7	Хамгаалалтын зэрэглэл:											

8	Дурсгалт газрын мэдээлэл											
<p>Хайрхан сумаас урд зүгт 33 км орчим зайд Хануйн голын урд бие Бөхөн шарын нурууны арын урт шивэртэй, мухар шивэртэй, дээд шивэртэй, их халзан, бага халзан гол мод гэх газарт 500 орчим хүнүү булштай оршуулгын газар байна.</p>												

Дурсгалт газрын хадгалалт, хамгаалалтын байдал				
9	Дурсгалт газрыг гэрээгээр харигуцаж байгаа иргэн, аж ахуй нэгж байгаа эсэх:	<input checked="" type="checkbox"/> Тийм <input type="checkbox"/> Үгүй	_____	
10	Хашаа, хайстай эсэх:	<input checked="" type="checkbox"/> Тийм <input type="checkbox"/> Үгүй	_____	
11	Хашаа, хайс нь дурсгалд эрсдэл дагуулж буй эсэх:	<input checked="" type="checkbox"/> Тийм <input type="checkbox"/> Үгүй	_____	
12	Хашаа, хайс бүрэн бутан эсэх:	<input type="checkbox"/> Тийм <input checked="" type="checkbox"/> Үгүй	_____	
13	Хаяг тайлбартай эсэх:	<input checked="" type="checkbox"/> Тийм <input type="checkbox"/> Үгүй	_____	
14	Кадастрын хэмжилт хийсэн эсэх:	<input type="checkbox"/> Тийм <input checked="" type="checkbox"/> Үгүй	_____	
15	Газрын кадастрын системд бүртгэгдсэн эсэх:	<input type="checkbox"/> Тийм <input checked="" type="checkbox"/> Үгүй	_____	

16	Дурсгалт газрын хамрах хүрээний солбицол:	Latitude Longitude		Alt (m)	
		No	N		E
		1	48°19'21.39"N		101°54'50.19"E
		2	48°19'12.12"N		101°55'24.44"E
		3	48°19'41.07"N		101°55'30.55"E
		4	48°19'42.42"N		101°54'0.24"E
		5			
		6			
		7			
8					

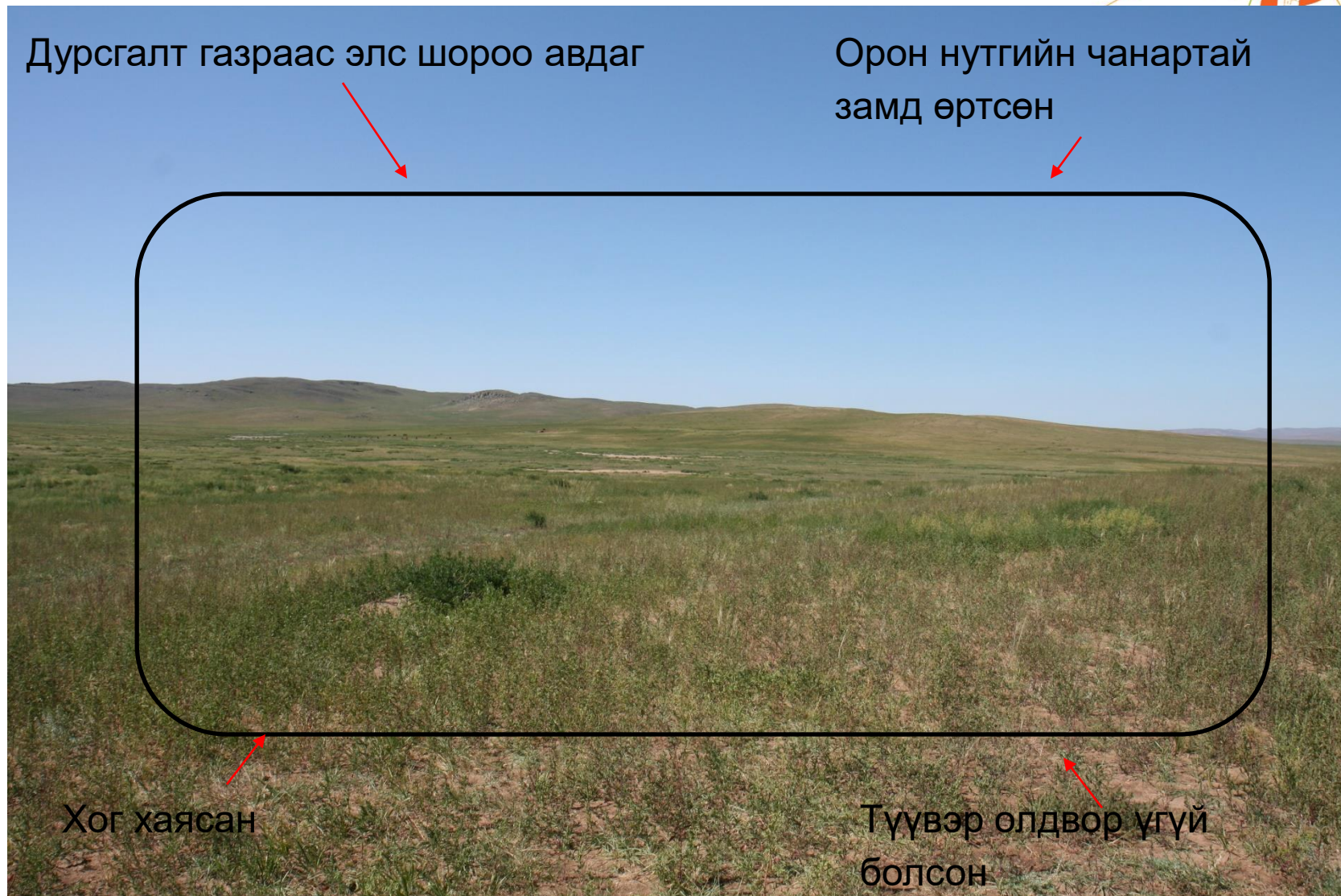
Чулуун зэвсэг, үйлдвэрлэлийн ул мөр бүхий дурсгалт газар



Дурсгалт газраас элс шороо авдаг



Орон нутгийн чанартай замд өртсөн



Хог хаясан



Түүвэр олдвор үгүй болсон



2. Хадны зураг, тамга, тэмдэг, бичгийн дурсгал

Дурсгалын бүртгэлийн дугаар:																				
------------------------------	--	--	--	--	--	--	--	--	--	--	--	--	--	--	--	--	--	--	--	--

Дурсгалын төрөл	
1	<input type="checkbox"/> Хадны сийлмэл зургийн дурсгал
2	<input type="checkbox"/> Хадны зосон зургийн дурсгал
3	<input type="checkbox"/> Тамга тэмдгийн дурсгал
4	<input type="checkbox"/> Бичгийн дурсгал
5	<input type="checkbox"/> Бусад

Гэмтлийн мэдээлэл					
№	Гэмтлийн төрөл	Гэмтэлгүй	10% хуртал	10-60%	60%-о дээш
		0	1	2	3
1	Ховхорч унасан, зарим хэсэг нь алга болсон эсэх	<input type="checkbox"/>	<input type="checkbox"/>	<input type="checkbox"/>	<input type="checkbox"/>
2	Өгөршсөн эсэх	<input type="checkbox"/>	<input type="checkbox"/>	<input type="checkbox"/>	<input type="checkbox"/>
3	Хагарал, цууралттай эсэх	<input type="checkbox"/>	<input type="checkbox"/>	<input type="checkbox"/>	<input type="checkbox"/>
4	Биологийн бохирдолтой (Хаг, сангас, ургамал... г.м) эсэх	<input type="checkbox"/>	<input type="checkbox"/>	<input type="checkbox"/>	<input type="checkbox"/>
5	Эрдэсжилтэй (Хадан дээр шохойжилт үүссэн) эсэх	<input type="checkbox"/>	<input type="checkbox"/>	<input type="checkbox"/>	<input type="checkbox"/>
6	Өөх, тос түрхсэн (Хүний үйл ажиллагаа) эсэх	<input type="checkbox"/>	<input type="checkbox"/>	<input type="checkbox"/>	<input type="checkbox"/>
7	Будаж балласан (Хүний үйл ажиллагаа) эсэх	<input type="checkbox"/>	<input type="checkbox"/>	<input type="checkbox"/>	<input type="checkbox"/>
8	Сийлж сүйтгэсэн (Хүний үйл ажиллагаа) эсэх	<input type="checkbox"/>	<input type="checkbox"/>	<input type="checkbox"/>	<input type="checkbox"/>
Няйт					
□ 0-6 Сайн; □ 7-12 Дунд; □ 13-18 Муу; □ 19-24 Маш муу					
9	Зөөгдсөн эсэх:	<input type="checkbox"/> Тийм	<input type="checkbox"/> Үгүй		
10	Алга болсон эсэх:	<input type="checkbox"/> Тийм	<input type="checkbox"/> Үгүй		

11	Далгэрэнгүй мэдээлэл:

Мэдээллийн эх сурвалж:	

12	Хэв хуулбар, дардас, 3D баримтжуулалт:	<input type="checkbox"/> Хэв хуулбар авсан <input type="checkbox"/> Дардас авсан <input type="checkbox"/> 3D баримтжуулалт хийгдсэн (Хэв хуулбар, дардас авсан, 3D баримтжуулалт хийсэн он, тооч мэдээлэл, талбарныг нэр ...г.м)
----	--	---



№	Гэмтлийн төрөл
2.1	Ховхорч унасан, зарим хэсэг нь алга болсон эсэх:
2.2	Өгөршсөн эсэх:
2.3	Хагарал, цууралттай эсэх:
2.4	Биологийн бохирдол (Хаг, сангас, ургамал...)
2.5	Эрдэсжилт (хадан дээр шохойжилт үүссэн):
2.6	Өөх, тосны бохирдол (Хүний үйл ажиллагаа) эсэх:
2.7	Будаж балласан (Хүний үйл ажиллагаа) эсэх:
2.8	Сийлж сүйтгэсэн (Хүний үйл ажиллагаа) эсэх:

Хадны зураг, тамга, тэмдэг, бичгийн дурсгал





3. Хөшөө дурсгал (Буган чулуу, хүн чулуу, гэрэлт хөшөө)

Дурсгалын бүртгэлийн дугаар: _____

Дурсгалын төрөл	
1	<input type="checkbox"/> Буган чулуун хөшөө
2	<input type="checkbox"/> Хүн чулуун хөшөө
3	<input type="checkbox"/> Гэрэлт хөшөө
4	<input type="checkbox"/> Амьтдын дүрст хөшөө
5	<input type="checkbox"/> Бусад

дугаар дурсгал

Гэмтлийн мэдээлэл					
№	Гэмтлийн төрөл	Гэмтэлгүй			
		0	1	2	3
1	Ховхорч унасан, зарим хэсэг нь алга болсон эсэх	<input type="checkbox"/>	<input type="checkbox"/>	<input type="checkbox"/>	<input type="checkbox"/>
2	Өгөршсөн эсэх	<input type="checkbox"/>	<input type="checkbox"/>	<input type="checkbox"/>	<input type="checkbox"/>
3	Хагарал, цууралттай эсэх	<input type="checkbox"/>	<input type="checkbox"/>	<input type="checkbox"/>	<input type="checkbox"/>
4	Биологийн бохирдолтой (Хаг, сангас, ургамал...) эсэх	<input type="checkbox"/>	<input type="checkbox"/>	<input type="checkbox"/>	<input type="checkbox"/>
5	Эрдэсжилттэй (хадан дээр шохойжилт үүссэн) эсэх	<input type="checkbox"/>	<input type="checkbox"/>	<input type="checkbox"/>	<input type="checkbox"/>
6	Хазайсан эсэх	<input type="checkbox"/>	<input type="checkbox"/>	<input type="checkbox"/>	<input type="checkbox"/>
7	Өөх, тос түрхсэн (Хүний үйл ажиллагаа) эсэх	<input type="checkbox"/>	<input type="checkbox"/>	<input type="checkbox"/>	<input type="checkbox"/>
8	Будаж балласан (Хүний үйл ажиллагаа) эсэх	<input type="checkbox"/>	<input type="checkbox"/>	<input type="checkbox"/>	<input type="checkbox"/>
9	Сийлж сүйтгэсэн (Хүний үйл ажиллагаа) эсэх	<input type="checkbox"/>	<input type="checkbox"/>	<input type="checkbox"/>	<input type="checkbox"/>
Нийт					
<input type="checkbox"/> 0-7 Сайн; <input type="checkbox"/> 8-14 Дунд; <input type="checkbox"/> 15-21 Муу; <input type="checkbox"/> 22-27 Маш муу					

10 Зөөгдсөн эсэх: Тийм Үгүй

11 Алга болсон эсэх: Тийм Үгүй

12 Даггарангүй мэдээлэл:

Мэдээллийн эх сурвалж:

13 Хэв хуулбар, дардас, 3D баримтжуулалт:

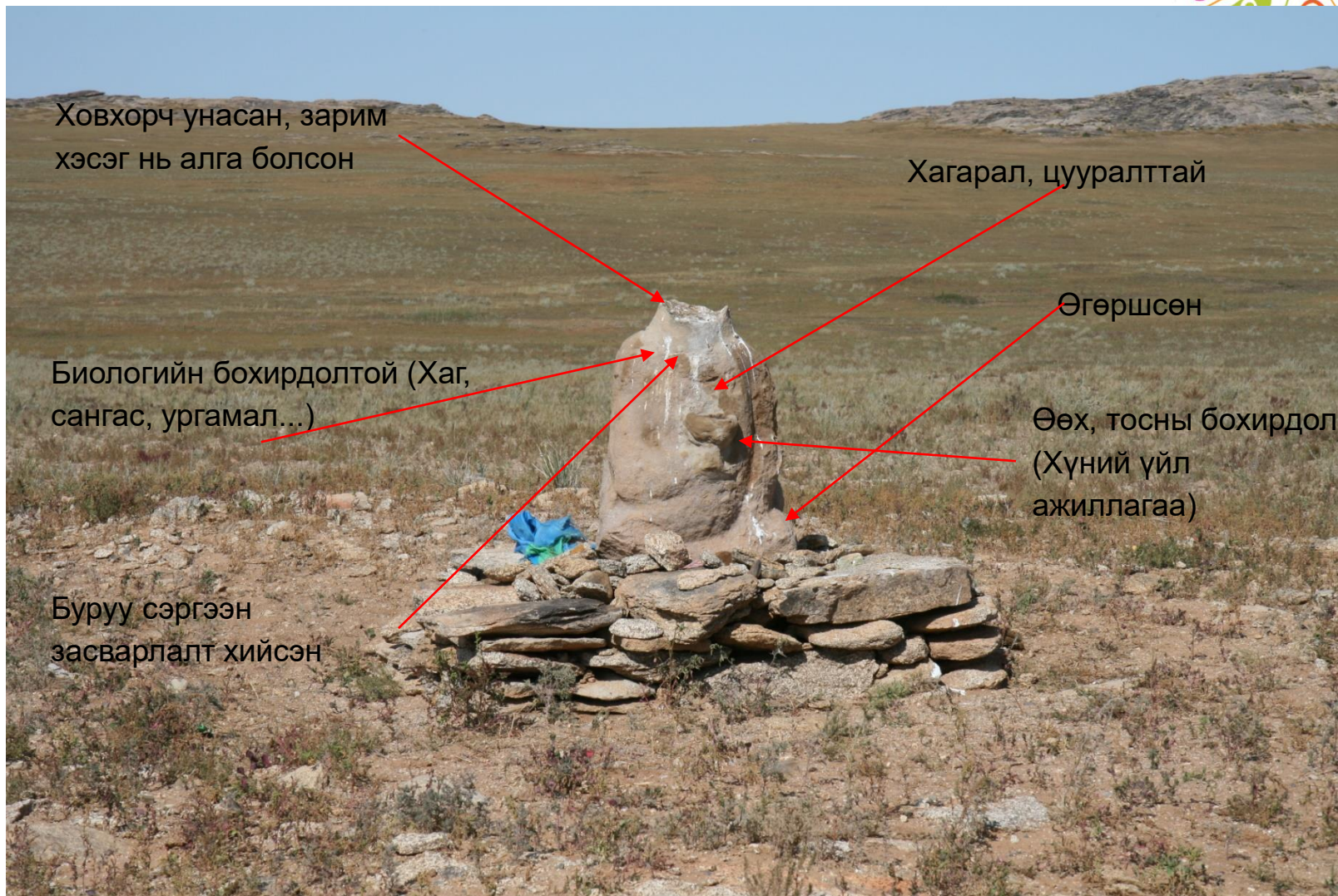
Хэв хуулбар авсан

Дардас авсан

3D баримтжуулалт хийгдсэн

- | № | Гэмтлийн төрөл |
|------|--|
| 3.1 | Ховхорч унасан, зарим хэсэг нь алга болсон эсэх |
| 3.2 | Өгөршсөн эсэх: |
| 3.3 | Хагарал, цууралттай эсэх: |
| 3.4 | Биологийн бохирдолтой (Хаг, сангас, ургамал...) эсэх |
| 3.5 | Эрдэсжилттэй (хадан дээр шохойжилт үүссэн) эсэх |
| 3.6 | Хазайсан эсэх: |
| 3.7 | Өөх, тосны бохирдол (Хүний үйл ажиллагаа) эсэх |
| 3.8 | Будаж балласан (Хүний үйл ажиллагаа) эсэх: |
| 3.9 | Сийлж сүйтгэсэн (Хүний үйл ажиллагаа) эсэх |
| 3.10 | Буруу сэргээн засварлалт хийсэн эсэх |

Хөшөө дурсгал (Буган чулуу, хүн чулуу, гэрэлт хөшөө)





4. Булш оршуулга, тахил тайлгын дурсгал

Дурсгалын бүртгэлийн дугаар:											
------------------------------	--	--	--	--	--	--	--	--	--	--	--

Дурсгалын төрөл	
1	<input type="checkbox"/> Булш оршуулга
2	<input type="checkbox"/> Тахил тайлгын дурсгал
3	<input type="checkbox"/> Бусад

Гэмтлийн мэдээлэл					
№	Гэмтлийн төрөл	Гэмтэлгүй	10% хуртэл	10-50%	50%-о дээш
		0	1	2	3
1	Аж ахуйн нөлөөлөгд өртсөн эсэх	<input type="checkbox"/>	<input type="checkbox"/>	<input type="checkbox"/>	<input type="checkbox"/>
2	Газар тариаланд өртсөн эсэх	<input type="checkbox"/>	<input type="checkbox"/>	<input type="checkbox"/>	<input type="checkbox"/>
3	Ухагдсан, тоногдсон эсэх	<input type="checkbox"/>	<input type="checkbox"/>	<input type="checkbox"/>	<input type="checkbox"/>
4	Хог хаясан эсэх	<input type="checkbox"/>	<input type="checkbox"/>	<input type="checkbox"/>	<input type="checkbox"/>
5	Булшны дараас чулуу газрын хөрсөнд дарагдсан эсэх	<input type="checkbox"/>	<input type="checkbox"/>	<input type="checkbox"/>	<input type="checkbox"/>
Нийт					
		<input type="checkbox"/> 0-4 Сайн; <input type="checkbox"/> 5-9 Дунд; <input type="checkbox"/> 10-14 Муу; <input type="checkbox"/> 15-18 Маш муу			

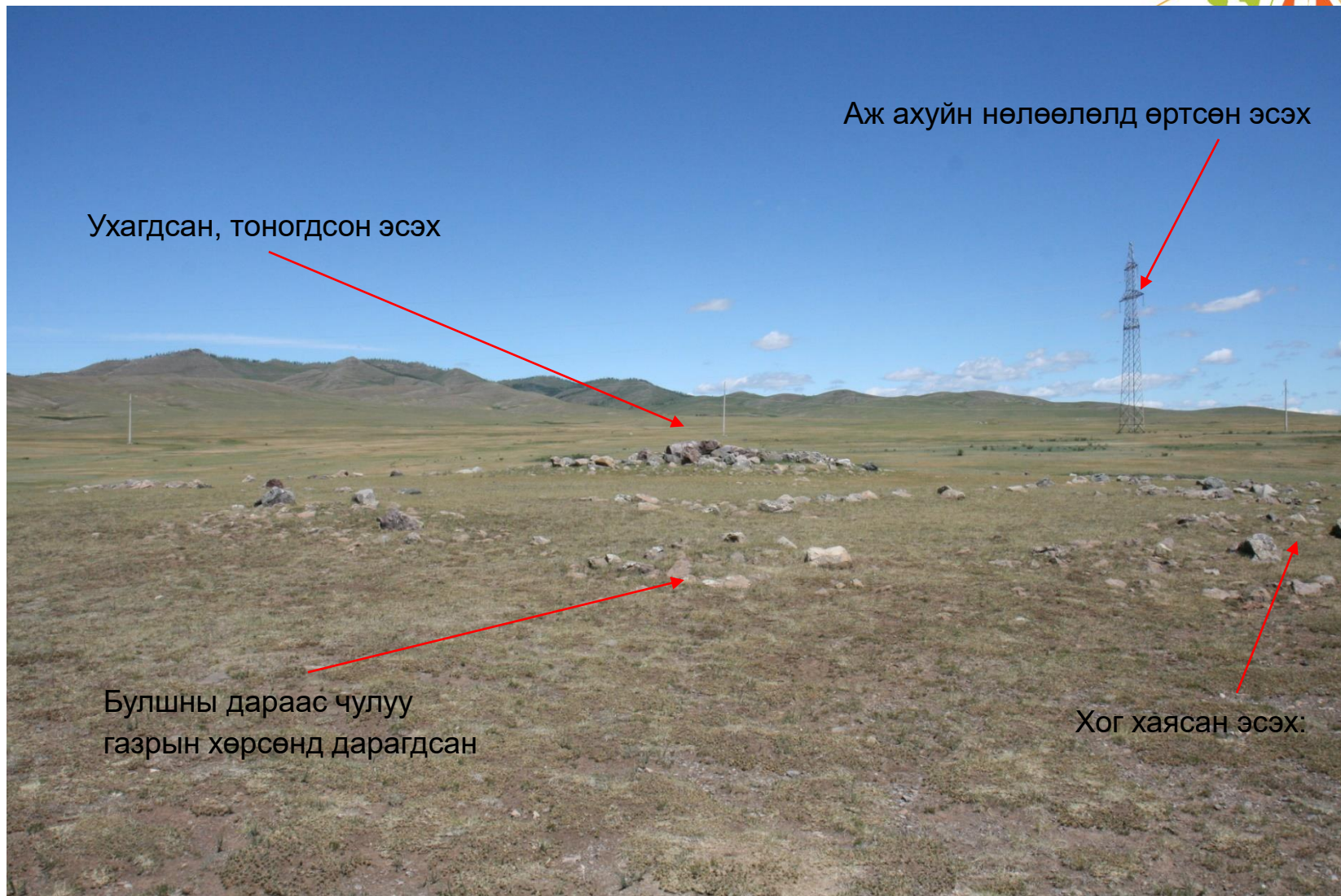
6	Далгэрэнгүй мэдээлэл:

Мэдээллийн эх сурвалж:	

7 Сүүлийн 5 жилд тоногдсон тухай мэдээлэл	
Дурсгалын нэр, төрөл, тоо ширхэг	Тайлбар (Хууль хяналтын байгууллагад мэдэгдсэн эсэх, өвсөн арга хэмжээ, он сар өдөр зэргийн талаар бичих)
_____	_____
_____	_____
_____	_____
_____	_____
_____	_____
_____	_____

№	Гэмтлийн төрөл
4.1	Аж ахуйн нөлөөлөлд өртсөн эсэх
4.2	Газар тариаланд өртсөн эсэх
4.3	Ухагдсан, тоногдсон эсэх
4.4	Хог хаясан эсэх:
4.5	Булшны дараас чулуу газрын хөрсөнд дарагдсан эсэх
4.6	Сүүлийн 5 жилд тоногдсон дурсгал

Булш оршуулга, тахил тайлгын дурсгал





5. Барилга, архитектурын дурсгал

Дурсгалын бүртгэлийн дугаар: _____

Дурсгалын төрөл	
1	<input type="checkbox"/> Эртний хотын туурь
2	<input type="checkbox"/> Сүм хийдийн туурь
3	<input type="checkbox"/> Сүм хийд
4	<input type="checkbox"/> Дурсгалт барилга
5	<input type="checkbox"/> Архитектурын дурсгал (Уран баримал хөшөө, Сурлаг чимэглэлийн дурсгал г.м)
6	<input type="checkbox"/> Шивээ
7	<input type="checkbox"/> Бусад

.....дурсгал

Гэмтлийн мэдээлэл					
№	Гэмтлийн төрөл	Гэмтэлгүй	10% хүртэл	10-60%	60%-о дээш
		0	1	2	3
1	Ховхорч унасан, зарим хэсэг нь алга болсон эсэх	<input type="checkbox"/>	<input type="checkbox"/>	<input type="checkbox"/>	<input type="checkbox"/>
2	Өгөршсөн эсэх	<input type="checkbox"/>	<input type="checkbox"/>	<input type="checkbox"/>	<input type="checkbox"/>
3	Хагарал, цууралттай эсэх	<input type="checkbox"/>	<input type="checkbox"/>	<input type="checkbox"/>	<input type="checkbox"/>
4	Биологийн бохирдолтой (Хаг, сангас, ургамал г.м) эсэх	<input type="checkbox"/>	<input type="checkbox"/>	<input type="checkbox"/>	<input type="checkbox"/>
5	Аж ахуйн нөлөөлөлд өртсөн эсэх	<input type="checkbox"/>	<input type="checkbox"/>	<input type="checkbox"/>	<input type="checkbox"/>
6	Буруу сэргээн засварласан эсэх	<input type="checkbox"/>	<input type="checkbox"/>	<input type="checkbox"/>	<input type="checkbox"/>
7	Газар тариаланд өртсөн эсэх	<input type="checkbox"/>	<input type="checkbox"/>	<input type="checkbox"/>	<input type="checkbox"/>
8	Объектын түймэрт өртсөн эсэх	<input type="checkbox"/>	<input type="checkbox"/>	<input type="checkbox"/>	<input type="checkbox"/>
9	Эх төрх байдлыг алдагдуулсан эсэх	<input type="checkbox"/>	<input type="checkbox"/>	<input type="checkbox"/>	<input type="checkbox"/>
10	Өөх, тос түрхсэн (Хүний үйл ажиллагаа) эсэх	<input type="checkbox"/>	<input type="checkbox"/>	<input type="checkbox"/>	<input type="checkbox"/>
11	Будаж балласан (Хүний үйл ажиллагаа) эсэх	<input type="checkbox"/>	<input type="checkbox"/>	<input type="checkbox"/>	<input type="checkbox"/>
12	Сийлж сүйтгэсэн (Хүний үйл ажиллагаа) эсэх	<input type="checkbox"/>	<input type="checkbox"/>	<input type="checkbox"/>	<input type="checkbox"/>
Нийт					
<input type="checkbox"/> 0-9 Сайн; <input type="checkbox"/> 10-18 Дунд; <input type="checkbox"/> 19-27 Муу; <input type="checkbox"/> 28-36 Маш муу					

13

Дэлгэрэнгүй мэдээлэл:

Мэдээллийн эх сурвалж:

№	Гэмтлийн төрөл
5.1	Ховхорч унасан, зарим хэсэг нь алга болсон
5.2	Өгөршсөн эсэх:
5.3	Хагарал, цууралттай эсэх:
5.4	Биологийн бохирдол (Хаг, сангас г.м)-тай эсэх:
5.5	Аж ахуйн нөлөөлөлд өртсөн эсэх:
5.6	Буруу сэргээн засварлалт хийсэн эсэх:
5.7	Газар тариаланд өртсөн эсэх:
5.8	Объектын гал түймэрт өртсөн эсэх:
5.9	Эх төрх байдлыг алдагдуулсан эсэх:
5.10	Будаж балласан (Хүний үйл ажиллагаа) эсэх
5.11	Сийлж сүйтгэсэн (Хүний үйл ажиллагаа)

Барилга, архитектурын дурсгал



Биологийн бохирдол
(Хаг, сангас г.м)

Ховхорч унасан, зарим
хэсэг нь алга болсон



Өгөршсөн

Хагарал, цууралттай

Объектын гал
түймэрт өртсөн

Аж ахуйн нөлөөлөлд өртсөн

Эх төрх байдлыг
алдагдуулсан

Буруу сэргээн засварлалт
хийсэн



6. Палеонтологийн олдворт газар

Дурсгалын бүртгэлийн дугаар: _____

Дурсгалын төрөл	
1	<input type="checkbox"/> Кайнозойн эриний ургамал, амьтны олдворт газрууд
2	<input type="checkbox"/> Мезозойн эриний ургамал, амьтны олдворт газрууд
3	<input type="checkbox"/> Палеозойн эриний ургамал, амьтны олдворт газрууд
4	<input type="checkbox"/> Кембрийн емнөх цаг үе буюу архей протерозойн эриний олдворт газрууд

Гэмтлийн мэдээлэл					
№	Гэмтлийн төрөл	Гэмтэлгүй			
		0	1	2	3
1	Аж ахуйн нөлөөлөлд өртсөн эсэх	<input type="checkbox"/>	<input type="checkbox"/>	<input type="checkbox"/>	<input type="checkbox"/>
2	Газар тариаланд өртсөн эсэх	<input type="checkbox"/>	<input type="checkbox"/>	<input type="checkbox"/>	<input type="checkbox"/>
3	Орон нутгийн чанартай замд өртсөн эсэх	<input type="checkbox"/>	<input type="checkbox"/>	<input type="checkbox"/>	<input type="checkbox"/>
4	Суурьшлын бүс газар олголтод өртсөн эсэх	<input type="checkbox"/>	<input type="checkbox"/>	<input type="checkbox"/>	<input type="checkbox"/>
5	Дурсгалт (олдворт) газраас элс шороо авсан эсэх	<input type="checkbox"/>	<input type="checkbox"/>	<input type="checkbox"/>	<input type="checkbox"/>
6	Хог хаясан эсэх	<input type="checkbox"/>	<input type="checkbox"/>	<input type="checkbox"/>	<input type="checkbox"/>
7	Байгалийн өгөршил, элэгдэлтэд өртсөн эсэх	<input type="checkbox"/>	<input type="checkbox"/>	<input type="checkbox"/>	<input type="checkbox"/>
Нийт					

0-5 Саян; 6-11 Дунд; 12-17 Мүү; 18-23 Маш муу

Далгэрэнгүй мэдээлэл:

Мэдээллийн эх сурвалж:

8 Сүүлийн 5 жилд тоногдсон тухай мэдээлэл	
Газрын нэр	Тайлбар (Хууль хяналтын байгууллагад мэдэгдсэн эсэх, авсан арга хэмжээ, он сар өдөр зэргийн талаар бичих)
_____	_____
_____	_____
_____	_____
_____	_____
_____	_____

№	Гэмтлийн төрөл
6.1	Аж ахуйн нөлөөлөлд өртсөн эсэх:
6.2	Газар тариаланд өртсөн эсэх:
6.3	Орон нутгийн чанартай замд өртсөн эсэх:
6.4	Суурьшлын бүс, газар олголтод өртсөн эсэх:
6.5	Жуулчны баазтай ойр эсэх:
6.6	Хог хаясан эсэх:
7.7	Байгалийн өгөршил, элэгдэлтэд өртсөн эсэх:

Палеонтологийн олдворт газар



Байгалийн өгөршил, элэгдэлтэд өртсөн

Орон нутгийн чанартай
замд өртсөн





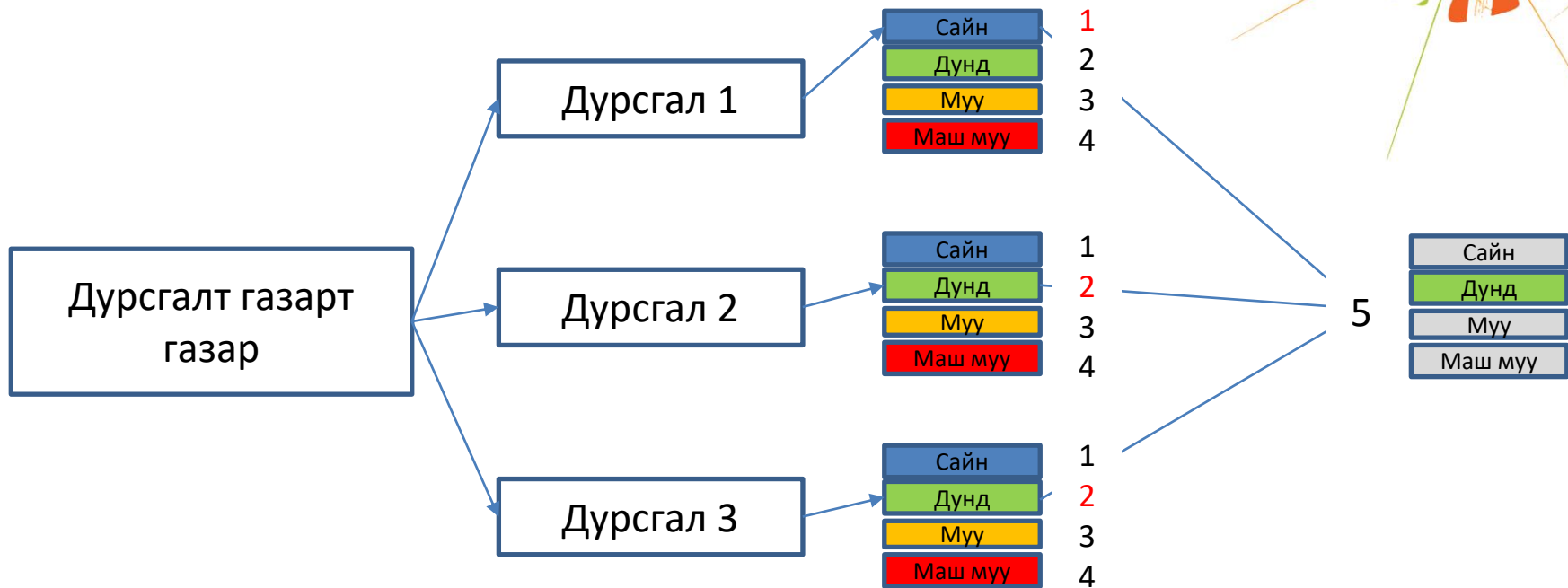
3. Гэмтлийн мэдээллийн тоон дүнг нэгтгэх, үнэлэх аргачлал



- Гэмтлийн мэдээллийн асуулга тус бүр дээр тэмдэглэгдсэн сонголтыг нэгтгэх байдлаар үнэлгээг хийнэ. Тухайлбал гэмтлийн мэдээллийн
- 10 хүртэл хувийн 1 сонголт 1 оноо,
- 10-50 хүртэл хувийн 1 сонголт 2 оноо
- 50% дээш хувийн 1 сонголт 3 онооны сонголт тус бүрийн нийлбэрээр тухайн дурсгалын гэмтлийн мэдээллийг 4 сонголтоор үнэлнэ. Жишээ нь 10% хүртэл багана дээр 4 сонголт хийгдсэн бол 1 тус бүрээр тоолж нэгдсэн дүнгийн хэсэгт 4, 10-50% хүртэл багана дээр 4 сонголт хийгдсэн бол 1 сонголтыг 2 гэж тоолж нэгдсэн дүнгийн хэсэгт 8, 50% дээш багана дээр 4 сонголт хийгдсэн бол 1 сонголтыг 3 гэж тоолж нэгдсэн дүнгийн хэсэгт 12 гэх мэт нэгтгэж төрөл тус бүрийн гэмтэлийн мэдээллийн доор байгаа онооны үнэлгээнээс (□ 0-4 Сайн; □ 5-9 Дунд; □ 10-14 Муу; □ 15-18 Маш муу) сонголт хийж үнэлгээг гаргана.



Гэмтлийн мэдээлэл					
№	Гэмтлийн төрөл	0	1	2	3
		Гэмтэлгүй	10% хүртэл	10-50%	50%-с дээш
1	Дурсгалт (олдворт) газраас элс шороо авсан эсэх	<input type="checkbox"/>	<input checked="" type="checkbox"/>	<input type="checkbox"/>	<input type="checkbox"/>
2	Газар тариаланд өртсөн эсэх	<input type="checkbox"/>	<input type="checkbox"/>	<input checked="" type="checkbox"/>	<input type="checkbox"/>
3	Орон нутгийн чанартай замд өртсөн эсэх	<input type="checkbox"/>	<input type="checkbox"/>	<input type="checkbox"/>	<input checked="" type="checkbox"/>
4	Суурьшлын бүс, газар олголтод өртсөн эсэх	<input type="checkbox"/>	<input checked="" type="checkbox"/>	<input type="checkbox"/>	<input type="checkbox"/>
5	Жуулчны баазтай ойр эсэх	<input checked="" type="checkbox"/>	<input type="checkbox"/>	<input type="checkbox"/>	<input type="checkbox"/>
6	Хог хаясан эсэх	<input type="checkbox"/>	<input type="checkbox"/>	<input checked="" type="checkbox"/>	<input type="checkbox"/>
Тоон дүнгийн нэгтгэл:		0	2	4	3
<input type="checkbox"/> 0-4 Сайн; <input checked="" type="checkbox"/> 5-9 Дунд; <input type="checkbox"/> 10-14 Муу; <input type="checkbox"/> 15-18 Маш муу					



3 дурсгал

1-3, 4-6, 7-9, 10-12
Сайн, дунд, муу, маш муу

2 дурсгал

1-2, 3-4, 5-6, 7-8
Сайн, дунд, муу, маш муу

4 дурсгал

1-4, 5-8, 9-12, 13-16
Сайн, дунд, муу, маш муу



Анхаарал хандуулсанд баярлалаа.